




























### Leyenda

-  0- Sin información
-  21- Pinus sylvestris
-  24- Pinus halepensis
-  25- Pinus nigra
-  26- Pinus pinaster
-  38- Juniperus thurifera
-  45- Quercus ilex rotundifolia
-  93- Sabino-enebral
-  97- Populus nigra
-  114- Rosmarinus officinalis
-  119- Quercus, varias especies en mezcla
-  122- Ligustrum vulgare
-  169- Brachypodium retusum
-  328- Semidesierto de erosión
-  378- Garriga media degradada
-  379- Garriga clara, muy degradada o incipiente
-  419- Cardal (Onopordon, Sylibum, Cirsium, Eryngium, Ptilostemon, etc.)
-  439- Matorral mixto gipsófilo
-  440- Matorral claro gipsófilo
-  447- Matorral mixto con predominio de romero
-  451- Lasto-Mato-Erizal
-  507- Galería arbórea mixta
-  524- Genista scorpius
-  525- Erizal mixto
-  534- Cultivos agrícolas
-  550- Matorral mixto calcícola con participación apreciable de espinosas
-  552- Áreas en proceso de urbanización o urbanizadas